










БРЯНСКАЯ ОБЛАСТЬ НАВЛИНСКИЙ РАЙОН

СХЕМА ТЕРРИТОРИАЛЬНОГО ПЛАНИРОВАНИЯ
КАРТА ИНЖЕНЕРНО-СТРОИТЕЛЬНЫХ УСЛОВИЙ



-  Граница района
-  Населенные пункты
-  Дороги без покрытия
-  Дороги с твердым покрытием
-  Железные дороги

Инженерно-строительные условия


Территории благоприятные для строительства

-  Водноледниковые выположенные равнины
-  Плоские третьи надпойменные террасы
-  Пологонаклонные и волнистые вторые надпойменные террасы
-  Пологонаклонные и волнистые первые надпойменные террасы





Территории относительно благоприятные для строительства

-  Сильнорасчлененные эрозионные равнины с покровом лессовидных суглинков
-  Сильнорасчлененные моренные равнины

Территории пригодные для строительства со значительными ограничениями

-  Среднерасчлененные эрозионные равнины сложенные мергелями и мелями

Территории неблагоприятные для строительства

-  Овражно-балочный комплекс
-  Покатые и крутые коренные склоны долин
-  Поймы рек
-  Болота

Месторождения минерально-сырьевых ресурсов

- | | | | |
|---|--------------------|---|-----------------------------|
|  | Строительные пески |  | Карбонаты для известкования |
|  | Формовочные пески |  | Органоминеральные отложения |
|  | Легкоплавкие глины |  | Торф |
|  | Фосфоритовые руды |  | Пресные подземные воды |
| | |  | Минеральные подземные воды |

